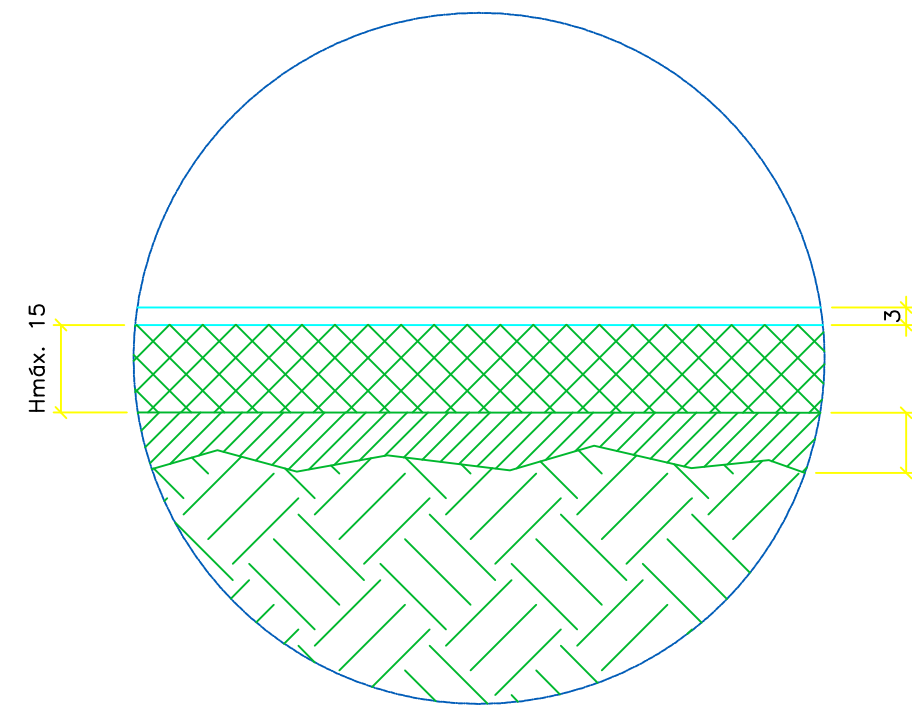
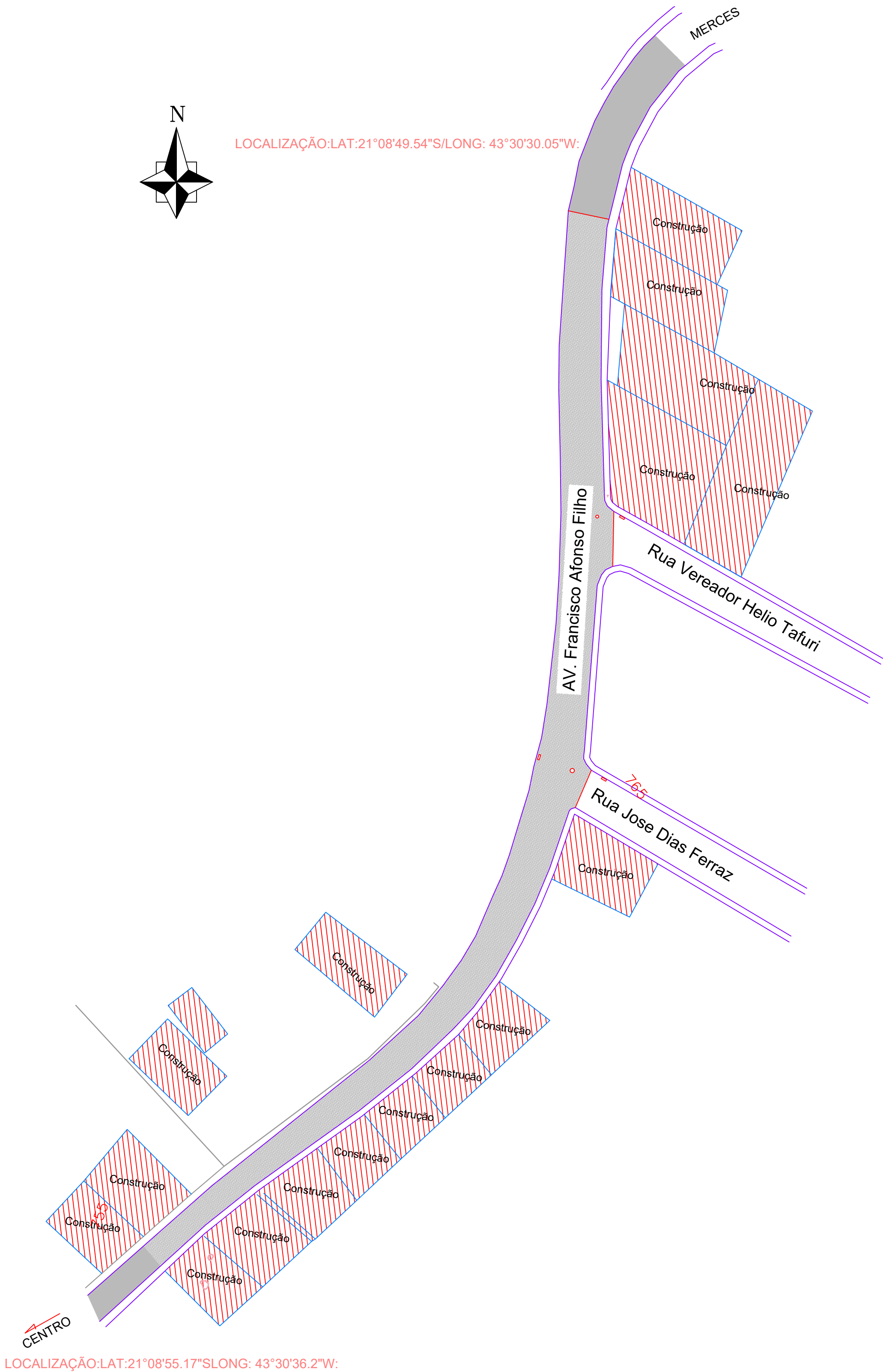
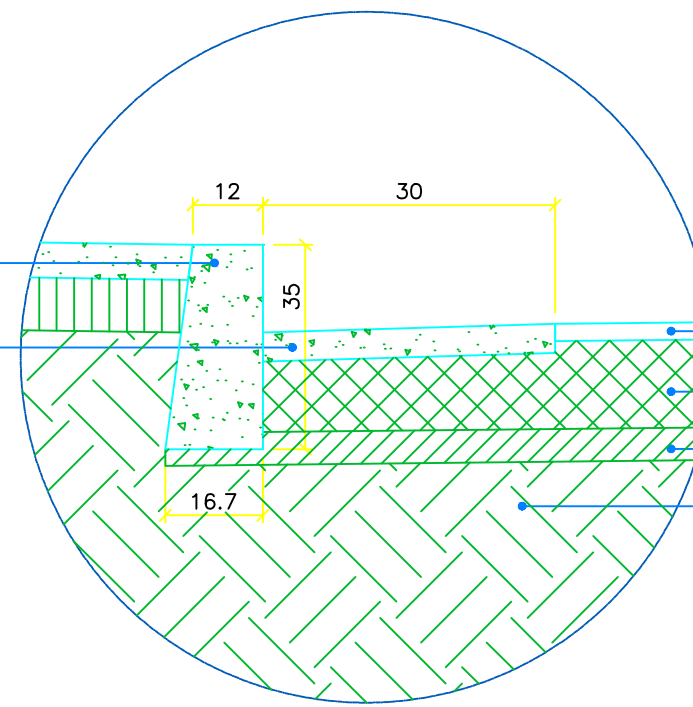


LOCALIZAÇÃO: LAT: 21°08'49.54"S / LONG: 43°30'30.05"W:



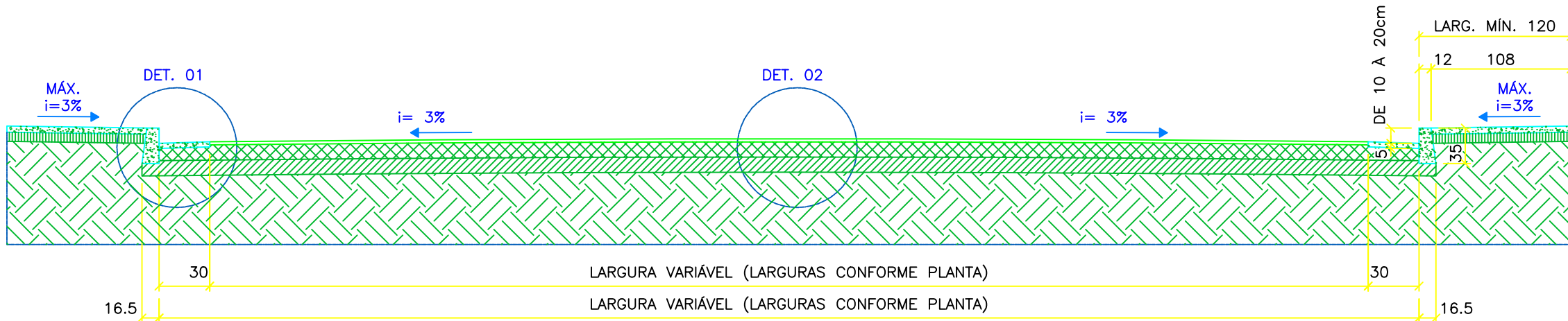
DETALHE 2
SEM ESCALA

CAMADAS DA PAVIMENTAÇÃO



DETALHE 1
SEM ESCALA

DETALHES DA PAVIMENTAÇÃO



SEÇÃO BÁSICA DAS VIAS

ESCALA 1:50

NOTA: CAPA ASFÁLTICA ACABADA E=3cm.

LEGENDA:	
	BASE H=15cm
	REGULARIZAÇÃO DE SUBLEITO
	TERRENO NATURAL
	REGULARIZAÇÃO SOB PASSEIO PÚBLICO

LEGENDA:	
	ÁREA A SER PAVIMENTADA EM C.B.U.Q. e=3cm
	SARJETA A EXECUTAR (PELO CONVÊNIO)
	MEIO FIO A EXECUTAR (PELO CONVÊNIO)
	MEIO FIO EXISTENTE A SER MANTIDO
	TRAJETÓRIA ACESSÍVEL À EXECUTAR (PELO CONVÊNIO)
	TRAJETÓRIA ACESSÍVEL EXISTENTE
	RAMPAS ACESSÍVEIS TIPO "D" DA NBR 9050/04 À EXECUTAR (PELO CONVÊNIO)

PLANTA
ESCALA 1:250

AV. FRANCISCO AFONSO FILHO

Área De Regularização(m²)	Passeio (m²)	Meio-fio (m²)	Travessão (m²)	Sarjeta 30cm(m²)	Largura média (m.l.)	Área de Rolamento(m²)
1.338,00	0,00	0,00	0,00	116,00	6,90	1.222,00

PARA USO DA SECIR	Responsável Técnico		CREA 203.460/D	
	LUIZ FERNANDO DOS SANTOS RESENDE Engenheiro Civil			
	Proprietário/Prefeitura Municipal		CPF	
	MAYARA GARCIA LOPES DA SILVA TAFURI Prefeito do município de DESTERRO DO MELO – MG		090.468.376-10	
PARA USO DA PREFEITURA MUNICIPAL	Título		Eic.	
	Projeto de Calçamento de Via Pública			
	Uso			
	Via Pública			
DADOS DO PROJETO BÁSICO	Conteúdo		INDICADORES	
	Planta da Via e Detalhes Executivos			
	Endereço			Data
	Vias Públicas—Município de ALTO RIO DOCE – MG			11/02/2022
DADOS DO PROJETO BÁSICO	Áreas:		Folha	
	VIDE QUADRO DE ÁREAS		01/01	